
Bok
1 : 5000
0
100 m
200 m
N



1

5


1 : 5000
0
100 m
200 m
N

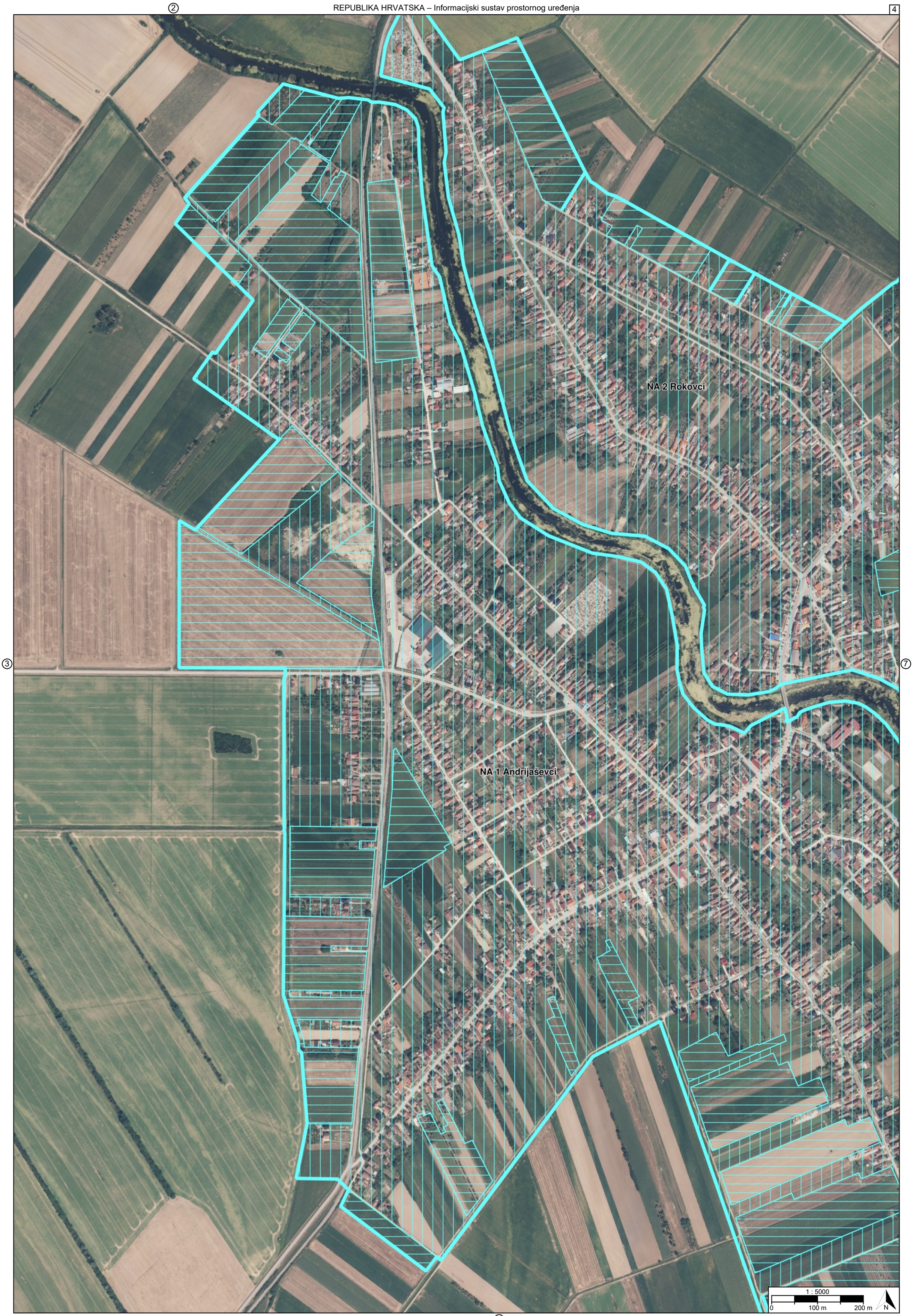
NA 2 Rokovci
NA 1 Andrijaševci
1 : 5000
0
100 m
200 m
N


Rokovačke zidine
1 : 5000
0
100 m
200 m
N



⑧

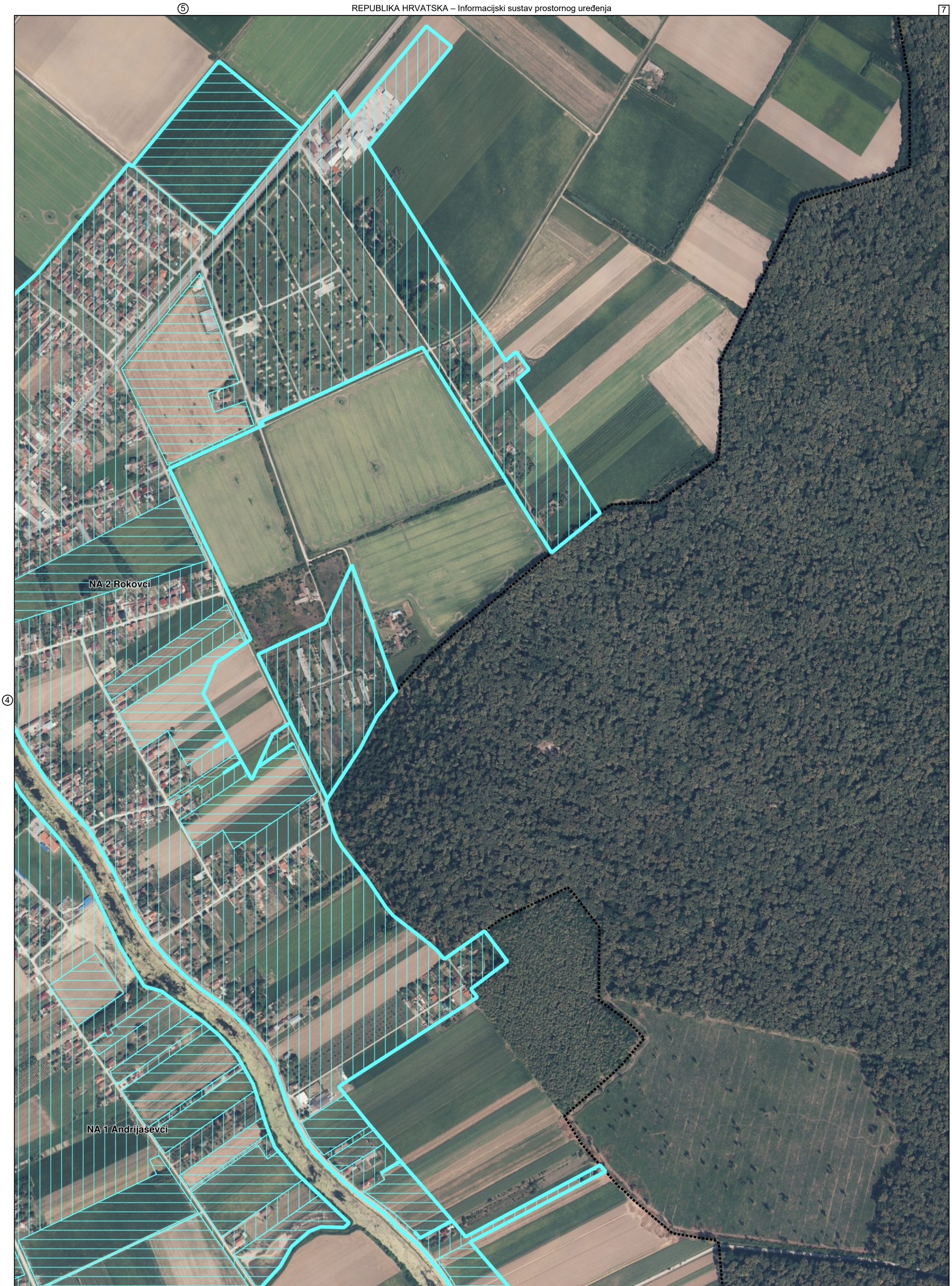

④



⑥ ⑨

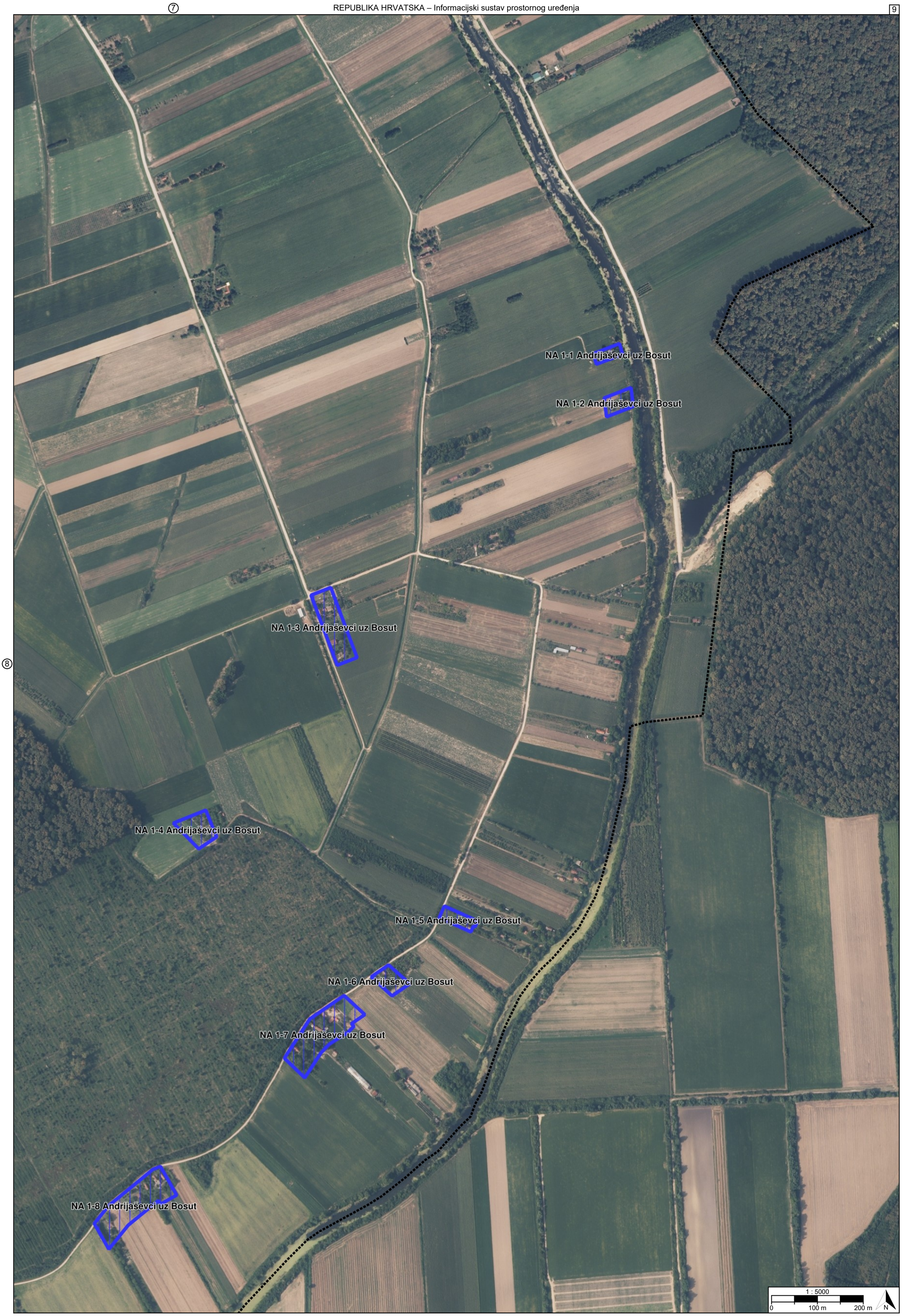
NA 1-1 Andrijaševci uz Bosut
NA 1-2 Andrijaševci uz Bosut
NA 1-3 Andrijaševci uz Bosut
NA 1-4 Andrijaševci uz Bosut
NA 1-5 Andrijaševci uz Bosut
NA 1-6 Andrijaševci uz Bosut
NA 1-7 Andrijaševci uz Bosut
NA 1-8 Andrijaševci uz Bosut
1 : 5000
0
100 m
200 m
N

⑧

TUMAČ PLANSKOG ZNAKOVLJA

[OB-1-1] Obuhvat prostornog plana

[OB-1-1-3001] Obuhvat prostornog plana

[KN-2-1] Građevinska područja

NA[1] [KN-2-1-3301] Građevinsko područje naselja (GPN)

[KN-2-1-3302] (GPN) Izgrađeno

[KN-2-1-3303] (GPN) Neizgrađeno

[KN-2-1-3307] (GPN) Posredna provedba - neizgrađeno

NA[1.1] [KN-2-1-3401] Izdvojeni dio građevinskog područja naselja (IDGPN)

[KN-2-1-3402] (IDGPN) Izgrađeno

[KN-2-1-3403] (IDGPN) Neizgrađeno

REPUBLIKA HRVATSKA
VUKOVARSKO-SRIJEMSKA ŽUPANIJA, OPĆINA ANDRIJAŠEVCI

Naziv prostornog plana:

Prostorni plan uređenja Općine Andrijaševci

Naziv kartografskog prikaza prostornog plana:	Mjerilo prikaza:
1.2. Građevinska područja	1:5000

Vrsta postupka:
Postupak izrade i donošenja izmjene i dopune prostornog plana

Faza izrade plana:	Oznaka revizije plana:
Prijedlog prostornog plana za javnu raspravu	

Odluka o izradi prostornog plana:
Odluka o izradi izmjene i dopune Prostornog plana uređenja Općine Andrijaševci (Službeni vjesnik Vukovarsko-srijemske županije broj 04/25)

Javna rasprava:
Javna rasprava provodi se od 27.11.2026. do zaključno s danom 04.12.2026.

Javni uvid:	Javno izlaganje:
od 27.11.2026. godine do 04.12.2026. godine, na lokaciji: Vinkovačka 6, 32271 Rokovci, 8.00-12.00	dana 01.12.2026. godine, na lokaciji: Vinkovačka 6, 32271 Rokovci (općinska vijećnica), 10.00

Nositelj izrade prostornog plana:	Odgovorna osoba nositelja izrade:
Vukovarsko-srijemska županija, Općina Andrijaševci Upravni odjel za opće, pravne i komunalne poslove	SLUŽBENICA IMENOVANA ZA PRIVREMENO OBAVLJANJE POSLOVA U POSTUPCIMA IZRADE I DONOŠENJA PROSTORNIH PLANOVA PUTEM INFORMACIJSKOG SUSTAVA EPLANOVI Dalma Krpan mag.iur.
Tijelo koje donosi prostorni plan:	Predsjednik tijela koje donosi prostorni plan:
Vukovarsko-srijemska županija, Općina Andrijaševci Općinsko vijeće	PREDSJEDNIK OPĆINSKOG VIJEĆA Darko Duktaj
Stručni izrađivač prostornog plana:	Odgovorna osoba stručnog izrađivača:
ZONA KVADRAT d.o.o. Veliko Polje, Prilaz zagrebačkoj cesti 5 OIB: 09633716860	DIREKTORICA Željka Kajfeš dipl.ing.arh.
	Odgovorni voditelj izrade: Željka Kajfeš dipl.ing.arh.

Stručni tim:

Željka Kajfeš, dipl.ing.arh
Ana Staničić, dipl.ing.arh
Matija Slipac, mag.reg.prost.plan.
Martina Kraljević, mag.ing.prosp.arch.

REPUBLIKA HRVATSKA
VUKOVARSKO-SRIJEMSKA ŽUPANIJA, OPĆINA ANDRIJAŠEVCI

Naziv prostornog plana:

Prostorni plan uređenja Općine Andrijaševci

Naziv kartografskog prikaza prostornog plana:	Mjerilo prikaza:
1.2. Građevinska područja	1:5000

Vrsta postupka:
Postupak izrade i donošenja izmjene i dopune prostornog plana

Faza izrade plana:	Oznaka revizije plana:
Prijedlog prostornog plana za javnu raspravu	

Prostor za digitalni potpis

Odgovorna osoba nositelja izrade:
SLUŽBENICA IMENOVANA ZA PRIVREMENO OBAVLJANJE POSLOVA U POSTUPCIMA IZRADE I DONOŠENJA PROSTORNIH PLANOVA PUTEM INFORMACIJSKOG SUSTAVA EPLANOVI
Dalma Krpan mag.iur.

DALMA KRPAN

Elektronički potpisano: 26.11.2026T13:58:41 (UTC:2026-11-26T12:58:41Z)
Provjera: https://epotpis.rdd.hr/provjera
Broj zapisa: 8d36950d-1e3c-456d-8984-b51d35821d85

Odgovorna osoba stručnog izrađivača:
DIREKTORICA
Željka Kajfeš dipl.ing.arh.

Odgovorni voditelj izrade:

Željka Kajfeš dipl.ing.arh.

Željka Kajfeš

Digitally signed by Željka Kajfeš
DN: c=HR, o=HRVATSKA KOMORA ARHITEKATA, 2.5.4.97=VATHR-85986018932, ou=Signature, sn=Kajfeš, givenName=Željka, serialNumber=PNOHR-29066773412, cn=Željka Kajfeš
Date: 2026.11.26 14:45:00 +01'00'